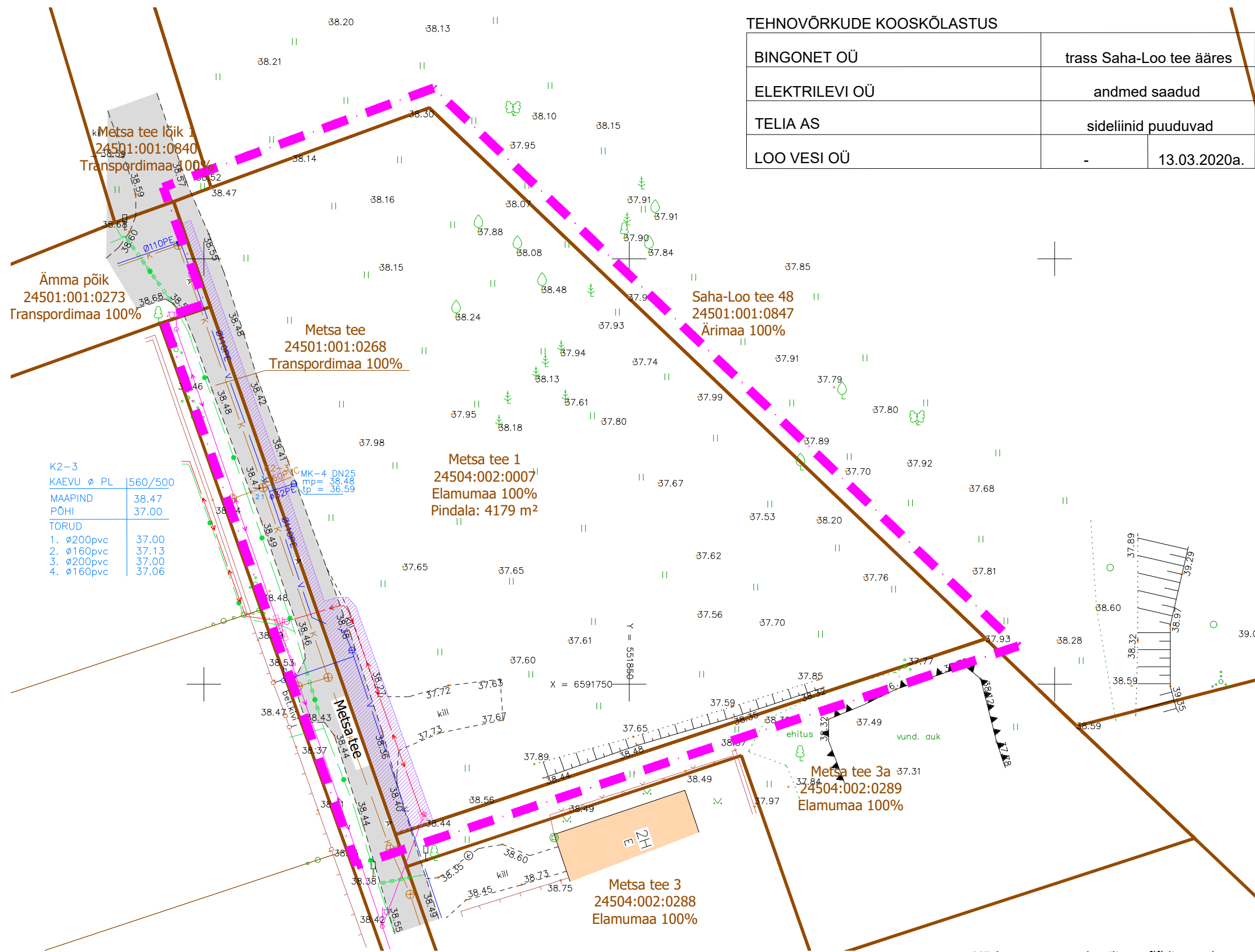










TEHNOVÕRKUDE KOOSKÕLASTUS

BINGONET OÜ	trass Saha-Loo tee ääres	
ELEKTRILEVI OÜ	andmed saadud	
TELIA AS	sideliinid puuduvad	
LOO VESI OÜ	-	13.03.2020a.



K2-3	
KAEVU Ø PL	560/500
MAAPIND	38.47
PÕHI	37.00
TORUD	
1. Ø200pvc	37.00
2. Ø160pvc	37.13
3. Ø200pvc	37.00
4. Ø160pvc	37.06

LEGEND

-  planeeringuala piir
-  kinnistu piir
-  Metsa tee 1 kinnistu aadress
-  24504:002:0007 katastriüksuse tunnus
-  Elamumaa 100% maakasutuse sihtotstarbe
-  ol.olev naaberhoone
-  ol.olev sõidutee
-  tehno võrgu kaitsevöönd

Märkused: Koordinaadid L-EST 97 süsteemis, kõrgused EH-2000 Amsterdami süsteemis
Piirid seisuga veebruar 2020.a.

Address: HARJU MAAKOND JÕELÄHTME VALD IRU KÜLA			Objekt: METSA TEE 1 TOPO-GEODEETILINE ALUSPLAAN TEHNOVÕRKUDEGA		Töö nr. 20-G081
AMET	NIMI	ALLKIRI	Kuup. 21.02.2020.a.		
Koostas	Hannes Sillard		Mõõtkava	Kaardi nr.	
Kontrollis	Mart Kalm		M 1:500	63.951	
			Leht 1	Lehti 1	

Pärnu mnt 139 D TALLINN
Tel. (0) 6 558455, 51 34231
e-mail: info@gepoint.ee
MTR registreering EG10409530-01



Märkus: topo-geodeetilise mõõdistuse koostas OÜ G. E. POINT 21.02.2020, töö nr 20-G018.

OÜ Hendrikson & Ko Maakri tn 29 Tallinn 10145 tel 617 7690 hendrikson@hendrikson.ee	Projekti juht Evely Ehrpas Koordinaator Jaanus Aavik Kuupäev 14.04.2020	Töö koostamisest huvitatud isik Raivo Pugri Asukoht Jõelähtme vald
Töö nimetus Iru küla Metsa tee 1 maaüksuse detailplaneering		Joonis Tugiplaan
Töö nr 19003427		Mõõt 1:500
Joonise nr 2		

